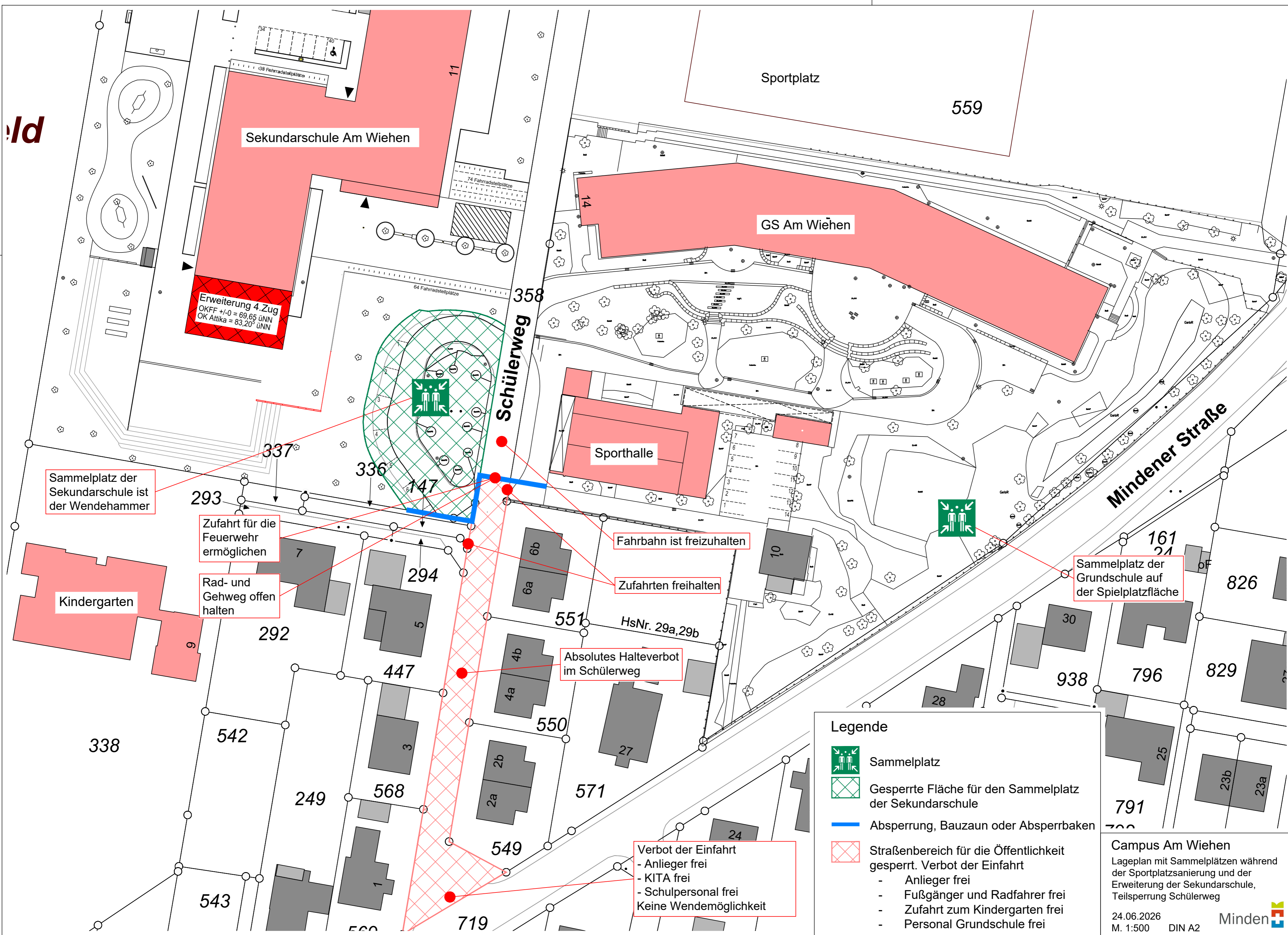


ld



Erweiterung 4. Zug
 OKFF +/-0 = 69,65 üNN
 OK Attika = 83,20° üNN

Sammelplatz der Sekundarschule ist der Wendehammer

Zufahrt für die Feuerwehr ermöglichen

Rad- und Gehweg offen halten

Fahrbahn ist freizuhalten





Zufahrten freihalten

Absolutes Halteverbot im Schülerweg

Sammelplatz der Grundschule auf der Spielplatzfläche

Verbot der Einfahrt
 - Anlieger frei
 - KITA frei
 - Schulpersonal frei
 Keine Wendemöglichkeit

Legende

-  Sammelplatz
-  Gesperrte Fläche für den Sammelplatz der Sekundarschule
-  Absperrung, Bauzaun oder Absperrbaken
-  Straßenbereich für die Öffentlichkeit gesperrt. Verbot der Einfahrt
 - Anlieger frei
 - Fußgänger und Radfahrer frei
 - Zufahrt zum Kindergarten frei
 - Personal Grundschule frei

Campus Am Wiëhen
 Lageplan mit Sammelplätzen während der Sportplatzsanierung und der Erweiterung der Sekundarschule, Teilspernung Schülerweg
 24.06.2026
 M. 1:500 DIN A2

