

Die Übereinstimmung der Eintragungen mit der Örtlichkeit wird hiermit bescheinigt.

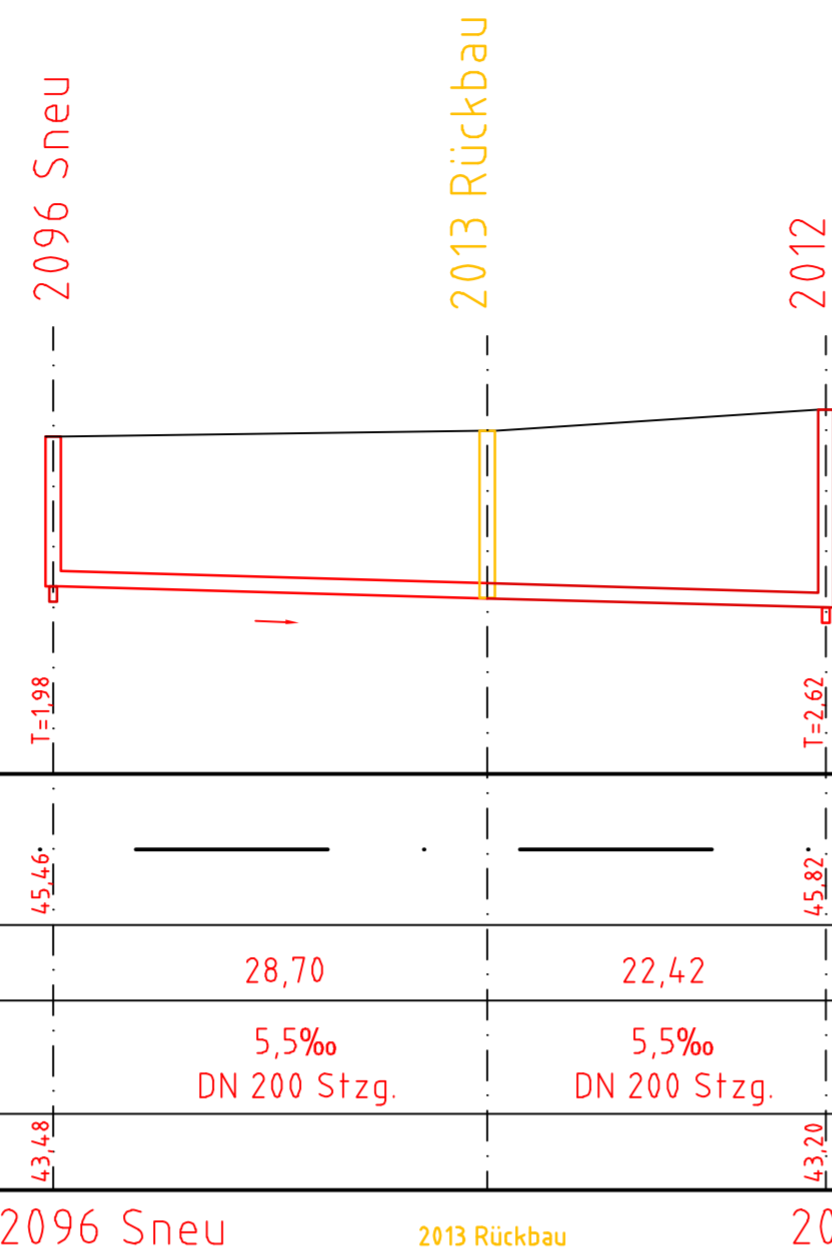
Die Abzweige (Schmutz u. Regen) sind von der örtlichen Bauleitung gemeinsam mit der bauausführenden Firma aufgemessen worden.
Für die Firma:

Stemmer, den 02.12.2023
Ort Datum

Firmenstempel Unterschrift

Geprüft, Minden, den

Städt. Bauleiter



Bezugshorizont		m ü. NN	▼ +40.00
Schmutzwasser	Schachtdeckelhöhe	m ü. NN	
	Halungslänge	m	28,70
	Gefälle	in ‰	5,5‰
	Rohrdurchmesser	mm	DN 200 Stzg.
Kanalsohle		m ü. NN	

Aus Bestandsplan Nr. vom entnommen.

Wasserstände:

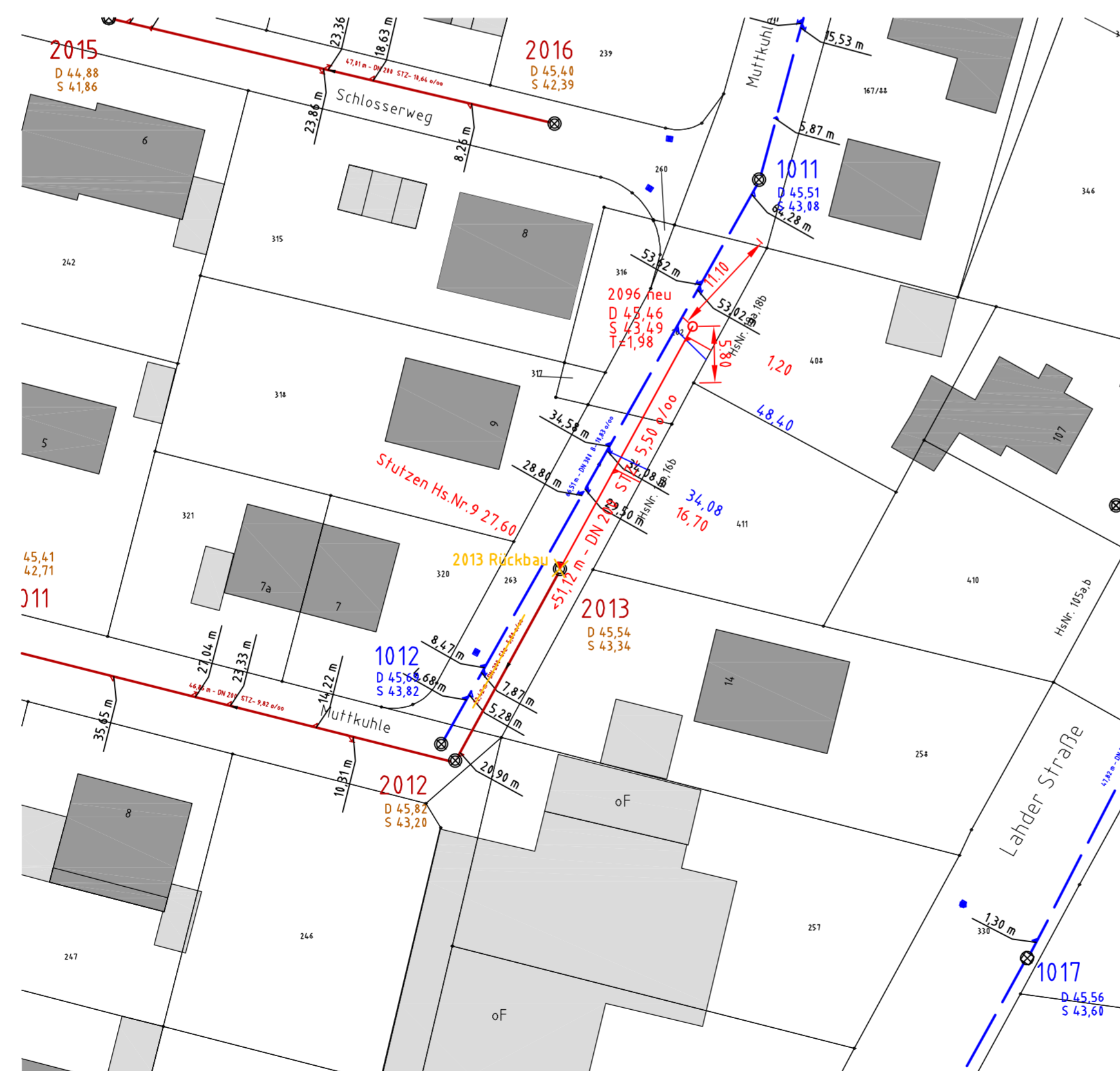
Bodenart:

Dränagen:

Betonsohle:

Abzweige:

Schachtdeckelhöhe	m ü. NN	
Halungslänge	m	
Gefälle	in ‰	
Rohrdurchmesser	mm	
Kanalsohle	m ü. NN	

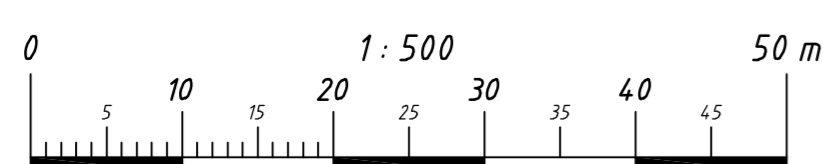


Gemarkung: Leteln
Flur: 1



ZEICHENERKLÄRUNG LAGEPLAN

- Mischwasserkanal
- Schmutzwasserkanal
- Regenwasserkanal
- Druckrohrleitung
- Grundstückanschluss
- Abzweig mit Tiefenangabe
- Station in Fließrichtung
- Anschlussdaten



Städtische Betriebe Minden

Änderungen	S 3 - Abwasser - Straßen - Gewässer	
Datum	Name	Planquadrat:
	<u>Bestandsplan</u>	
	Schmutzwasserkanal	
	Müttkuhle	
Aufgestellt: 02.12.23	Maßstab der Längen 1: 500, der Höhen 1: 100	
Aufgen.		
Bearb.		
Gezeich. GL	Fa. Heinze Kabelbau GmbH	
Geprüft	Mühlheide 12, 32351 Stemmer	
	Blatt:	